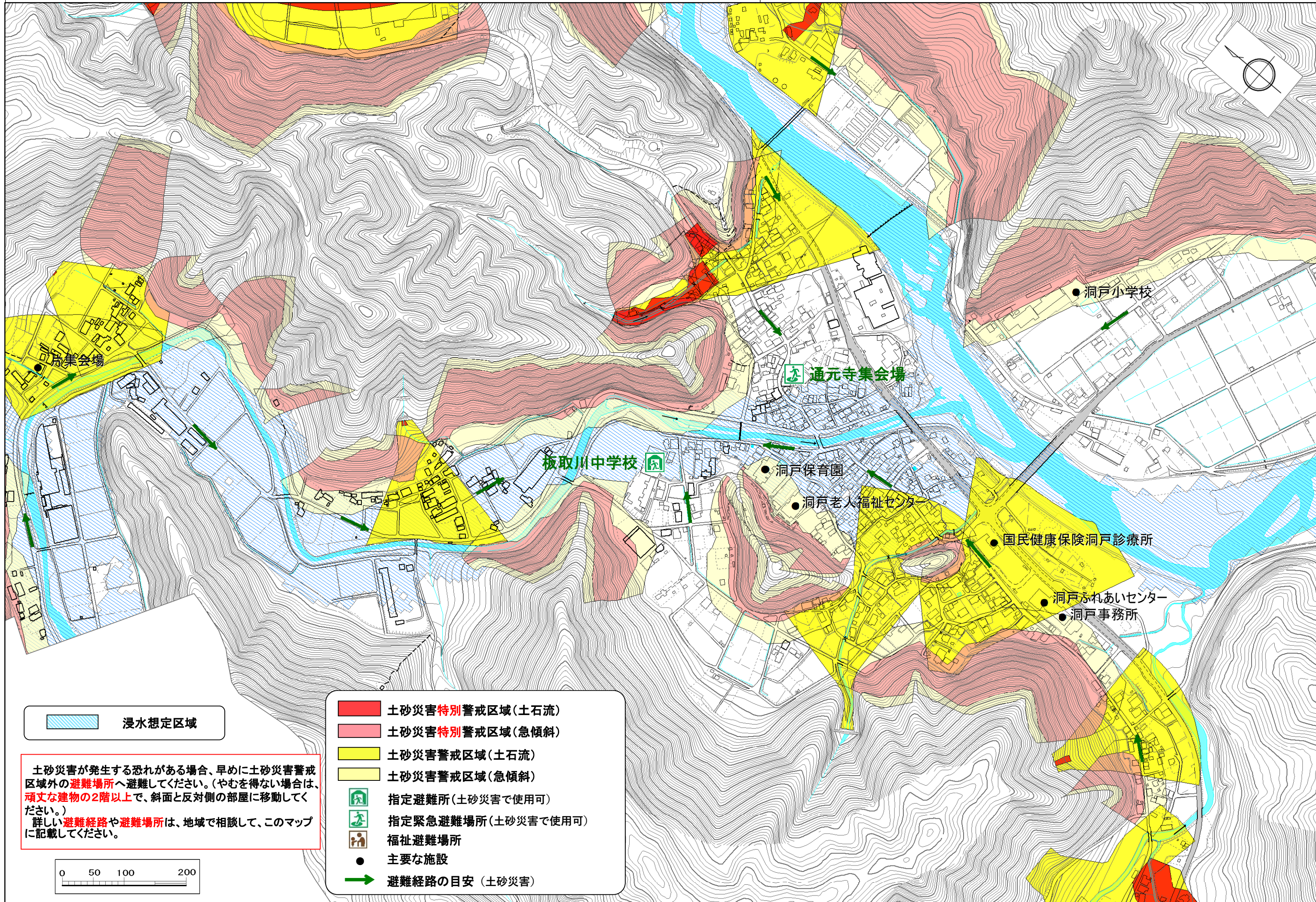
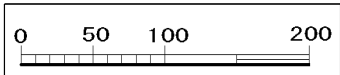











# 関市土砂災害ハザードマップ<洞戸 通元寺>



 浸水想定区域

土砂災害が発生する恐れがある場合、早めに土砂災害警戒区域外の避難場所へ避難してください。(やむを得ない場合は、頑丈な建物の2階以上で、斜面と反対側の部屋に移動してください。)  
 詳しい避難経路や避難場所は、地域で相談して、このマップに記載してください。



-  土砂災害特別警戒区域(土石流)
-  土砂災害特別警戒区域(急傾斜)
-  土砂災害警戒区域(土石流)
-  土砂災害警戒区域(急傾斜)
-  指定避難所(土砂災害で使用可)
-  指定緊急避難場所(土砂災害で使用可)
-  福祉避難場所
-  主要な施設
-  避難経路の目安(土砂災害)