









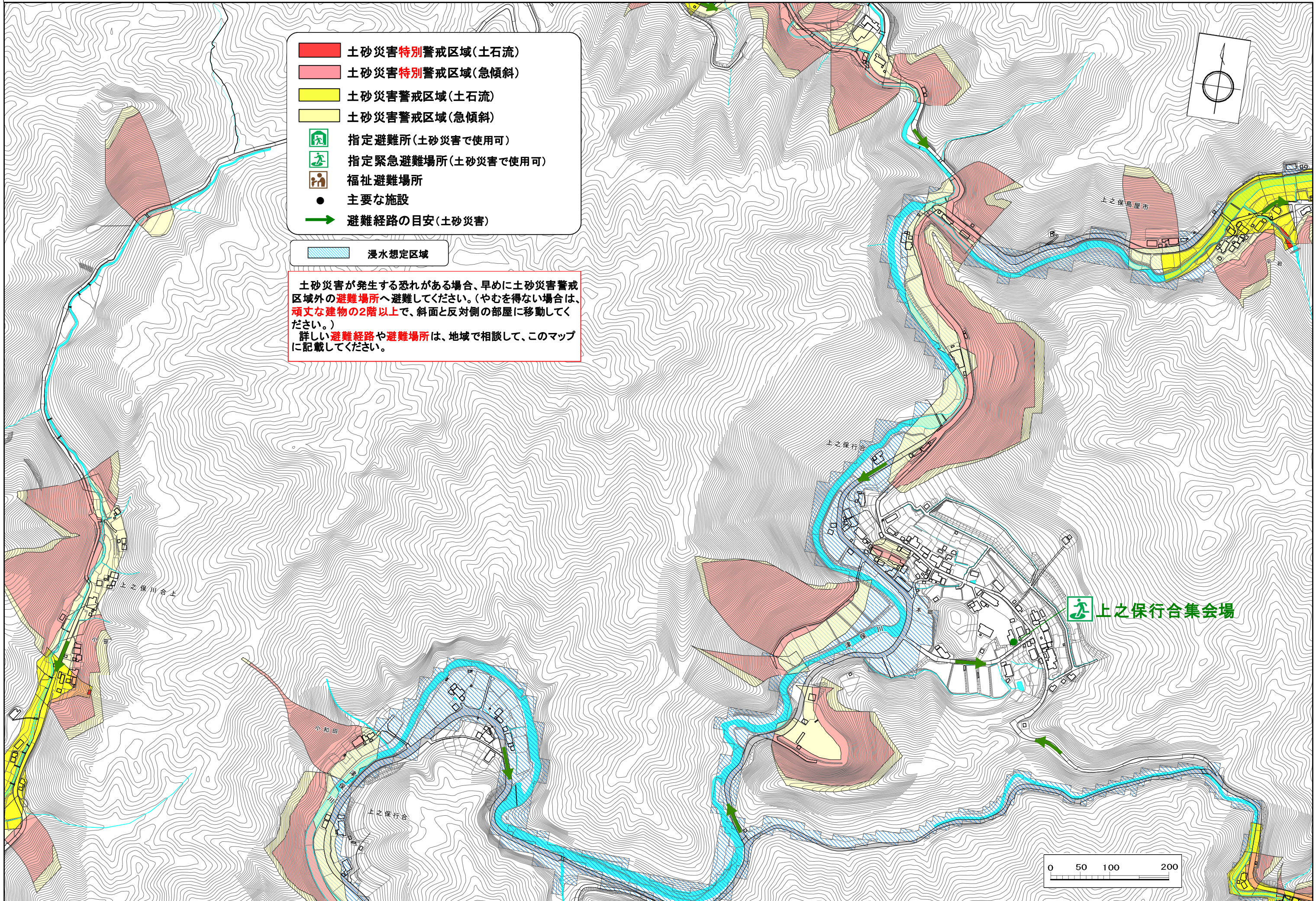


関市土砂災害ハザードマップ<上之保 行合3-2>

-  土砂災害**特別**警戒区域(土石流)
-  土砂災害**特別**警戒区域(急傾斜)
-  土砂災害警戒区域(土石流)
-  土砂災害警戒区域(急傾斜)
-  指定避難所(土砂災害で使用可)
-  指定緊急避難場所(土砂災害で使用可)
-  福祉避難場所
-  主要な施設
-  避難経路の目安(土砂災害)

 浸水想定区域

土砂災害が発生する恐れがある場合、早めに土砂災害警戒区域外の**避難場所**へ避難してください。(やむを得ない場合は、**頑丈な建物の2階以上**で、斜面と反対側の部屋に移動してください。)
詳しい**避難経路**や**避難場所**は、地域で相談して、このマップに記載してください。



 上之保行合集会場

