関市 保存版 洪水ハザードマップ

津保川・関川・吉田川

発行　関市役所 市長公室 危機管理課　岐阜県関市若草通3丁目1番地／TEL:0575-22-3131(代表)　令和5年3月

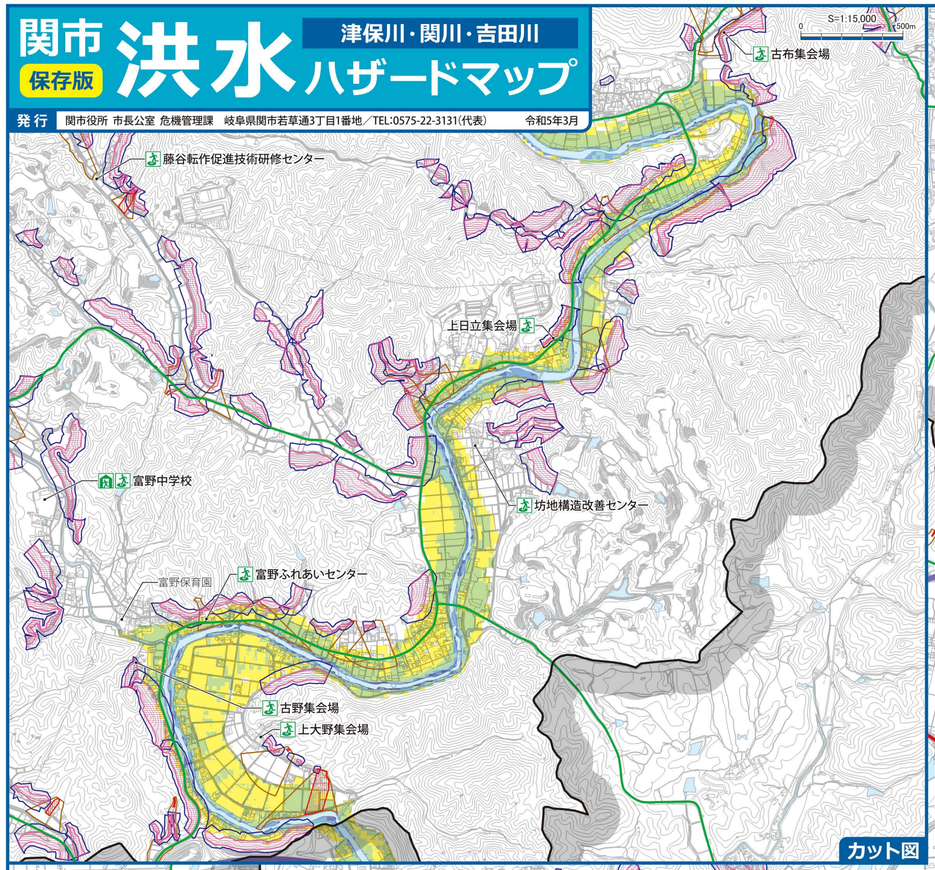

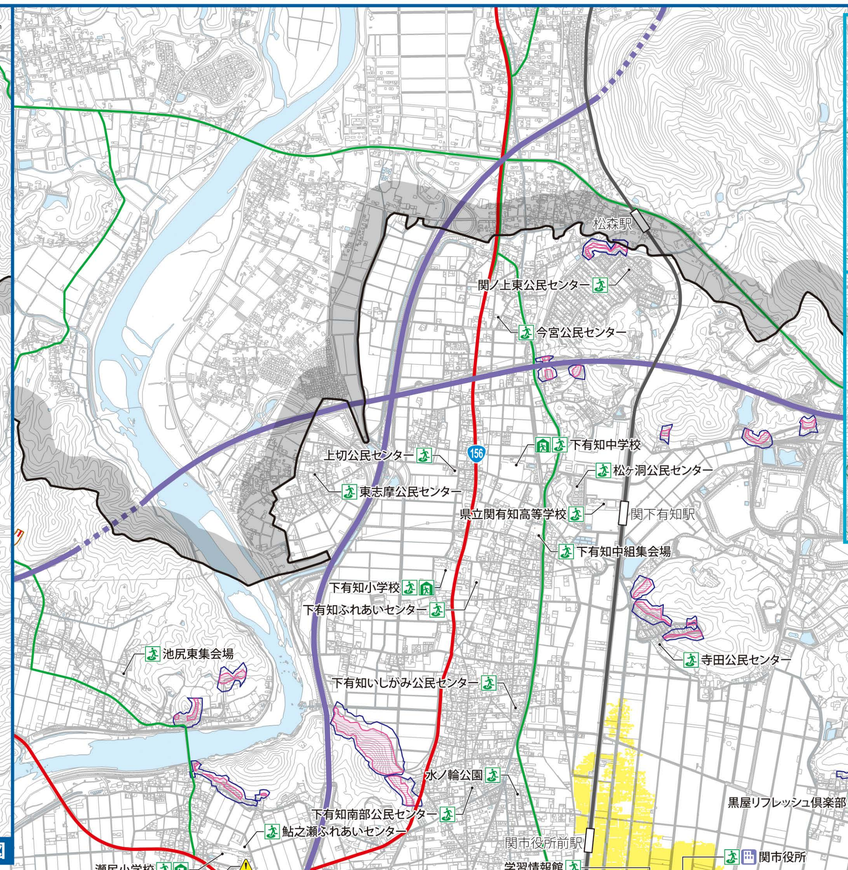

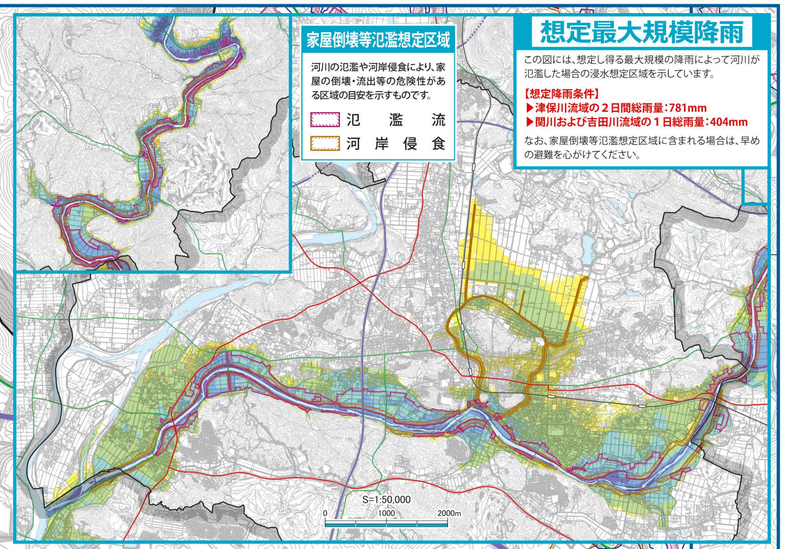

家屋倒壊等氾濫想定区域

河川の氾濫や河岸侵食により、家屋の倒壊・流出等の危険性がある区域の目安を示すものです。

- 氾　濫　流
- 河　岸　侵　食

想定最大規模降雨

この図には、想定し得る最大規模の降雨によって河川が氾濫した場合の浸水想定区域を示しています。

【想定降雨条件】

▶津保川流域の２日間総雨量：781mm

▶関川および吉田川流域の１日総雨量：404mm

なお、家屋倒壊等氾濫想定区域に含まれる場合は、早めの避難を心がけてください。

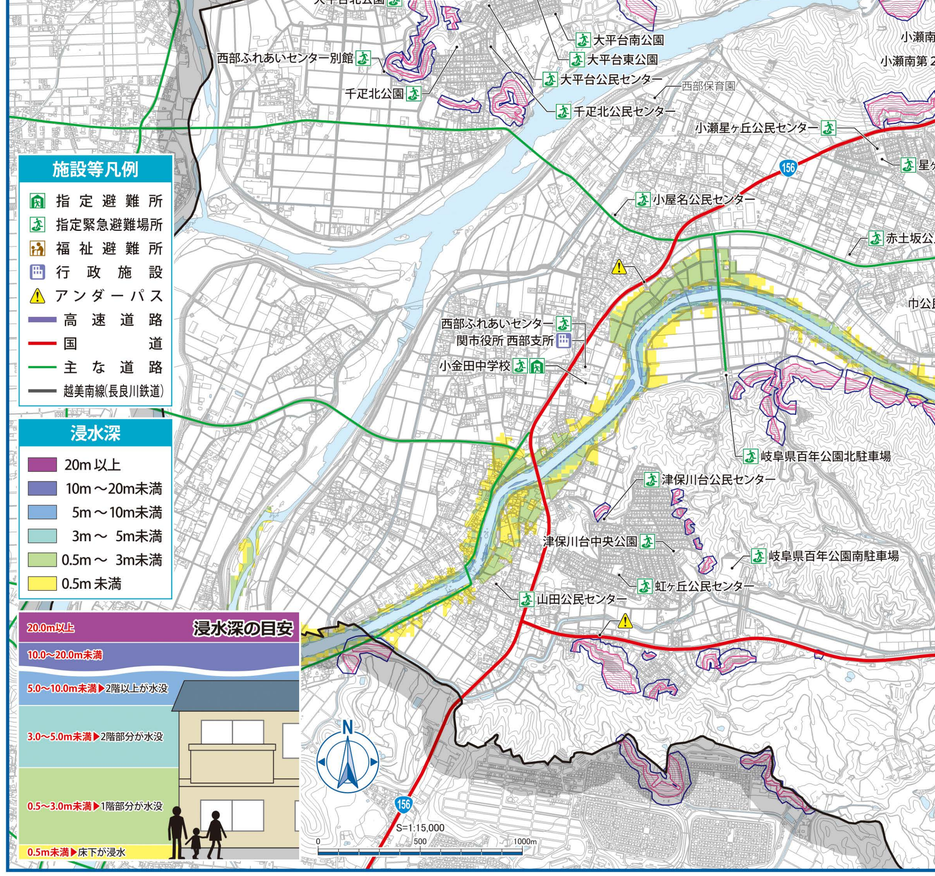

施設等凡例

- 指定避難所
- 指定緊急避難場所
- 福祉避難所
- 行政施設
- アンダーパス
- 高速道路
- 国道
- 主な道路
- 越美南線(長良川鉄道)

浸水深

- 20m以上
- 10m～20m未満
- 5m～10m未満
- 3m～ 5m未満
- 0.5m～ 3m未満
- 0.5m未満

浸水深の目安

土砂災害(特別)警戒区域

急傾斜地の崩壊

- 特別警戒区域
- 警戒区域

土石流

- 特別警戒区域
- 警戒区域

●土砂災害警戒区域

土砂災害により、住民の生命または身体に危害が生じるおそれのある区域

●土砂災害特別警戒区域

土砂災害により、建物が破壊され、住民の生命または身体に著しい危害が生じるおそれがある区域

※正確な区域は、岐阜県が公表している公示図書でご確認ください。

計画規模降雨

このマップは、津保川の水位周知区間および関川・吉田川の県管理区間について、以下に示す降雨によって河川が氾濫した場合の浸水想定区域を、岐阜県がシミュレーションした結果を示しています。

【想定降雨条件】

▶津保川流域の２日間総雨量：310mm

▶関川および吉田川流域の１日総雨量：208mm

※シミュレーションによる結果のため、実際の降雨の状況や地形条件などにより、浸水想定区域の着色がない場所でも、浸水が発生するおそれがありますので、注意してください。