

# 市域のうつり変わり

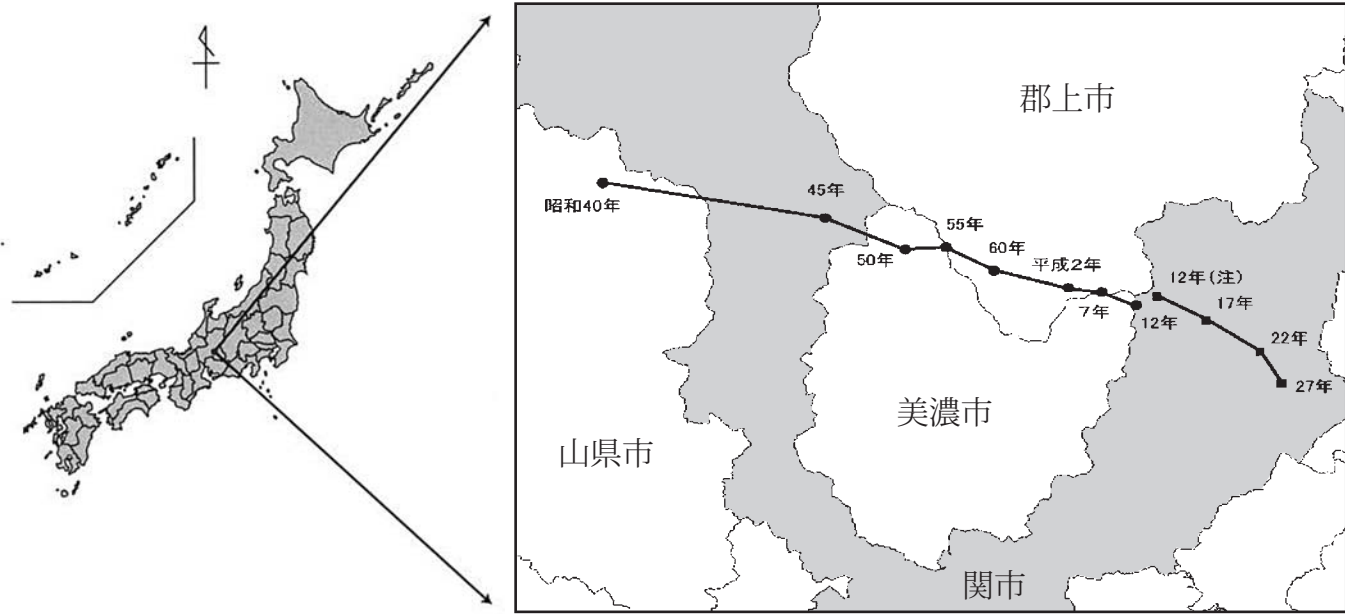
1975年 昭和50年	1965年 昭和40年	1955年 昭和30年	1945年 昭和20年	1935年 昭和10年	1926年 昭和元年 大正10年	1921年 大正元年 明治40年	1912年 大正元年	1907年 明治40年	1897年 明治30年	1887年 明治20年	1877年 明治10年	年	明治元年	現在
												町村名	郡	藩
			関 町	(大 10.7.11) 2 町村合体		関 町	(明 22.7.1) 町制施行		関 村	関 村	武 儀 郡	大 島 撰 津 守		
						吉 田 村				吉 田 村		竹 腰 伊 予 守		
						倉 知 村				倉 知 村		村 瀬 真 次 郎		
			(昭 18.10.1) 2 村編入			瀬 尻 村	(明 22.7.1) 2 村合体		小 瀬 村	小 瀬 村		尾 州 藩		
									池 尻 村	池 尻 村		松 平 隼 人		
			昭 24.10.1 (旧大平賀村を除) く区域を編入	富 岡 村			(明 30.4.1) 4 村合体		市 平 賀 村	市 平 賀 村	加 茂 郡	幕 領・西尾銀三郎		
			(昭 24.10.1 旧大平賀 村は富田村へ編入)						鑄物師屋村	鑄物師屋村		幕 領		
									肥 田 瀬 村	肥 田 瀬 村		幕 領・西尾銀三郎		
									(大平賀村)	(大平賀村)		幕 領		
			(昭 25.8.10) 編 入	千 疋 村			(明 30.4.1) 2 村合体		千 疋 村	千 疋 村	山 県 郡	幕 領		
									植 野 村	植 野 村		尾 州 藩		
			(昭 25.10.15) 編入、市制施行	田 原 村			(明 30.4.1) 6 村合体		東 田 原 村	東 田 原 村	加 茂 郡	幕 領		
									西 田 原 村	西 田 原 村		幕 領・金田三左衛門		
									迫 間 村	迫 間 村		幕 領・大島喜八郎		
									小 迫 間 村	小 迫 間 村		幕 領		
									大 杉 村	大 杉 村		尾 州 藩・幕 領		
			(昭 23.12.10 旧稲口村 の区域を関町へ編入)						稲 口 村	稲 口 村		幕 領・寺領・西尾銀三郎		
			(昭 26.3.20) 編 入	下 有 知 村						下 有 知 村		幕 領・寺領・池田松之助		
			(昭 29.9.10) 編 入	富 野 村			(明 22.7.1) 5 村合体		神 野 村	神 野 村	武 儀 郡	尾 州 藩		
									西 神 野 村	西 神 野 村				
									上 大 野 村 (明 6 年) 名称変更	大 野 村		竹 腰 伊 予 守		
									志 津 野 村	志 津 野 村		尾 州 藩		
									小 野 村	小 野 村				
			(昭 30.1.10) 編 入	小 金 田 村	保 戸 島 村		(明 30.4.1) 2 村合体		戸 田 村	戸 田 村	山 県 郡	幕 領		
									側 島 村	側 島 村				
			(昭 25.8.10) 2 村合体	小 金 田 村			(明 22.7.1) 4 村合体		上 白 金 村	上 白 金 村	武 儀 郡	岩 村 藩・松平乗命		
									下 白 金 村	下 白 金 村		岩 村 藩・村瀬貞次郎		
									小 屋 名 村	小 屋 名 村		幕 領		
			(昭 31.9.29 旧広見 村の区域を編入)						山 田 村	山 田 村		尾 州 藩		
			(昭 31.9.29) 武芸村へ合体	南 武 芸 村			(明 30.4.1) 5 村合体		広 見 村	広 見 村		尾 州 藩		
									(跡 部 村)	(跡 部 村)				
									(高 野 村)	(高 野 村)		尾 州 藩		
									(八 幡 村)	(八 幡 村)		幕 領		
									(小 知 野 村)	(小 知 野 村)		名 古 屋 藩		

	2005年	1995年	1985年	1975年	1965年	1955年	1945年	1935年	1926年	1921年	1912年	1907年	1897年	1887年	1877年	年	明治元年現在						
	平成17年	平成7年	昭和60年	昭和50年	昭和40年	昭和30年	昭和20年	昭和10年	昭和元年	大正10年	大正元年	明治40年	明治30年	明治20年	明治10年		町	村	名	郡	藩		
関市 (平17.2.7編入)	洞戸村													(明30.4.1 8村合体)	市場村 通元寺村 片村 栗原村 菅谷村 下洞戸村 飛瀬村 奥洞戸村	(明8.6 3村合体)	明7 下大野村	市場村 通元寺村 片村 栗原村 菅谷村 小坂村 大野村 黒谷村 飛瀬村 尾倉村 高賀村 阿部村 高見村 小瀬見村	武儀郡	尾張藩			
	板取村													(明22.7.1 旧老洞村、松谷村の区域は板取村へ編入)			老洞村 松谷村		老洞村 松谷村	武儀郡	尾州藩		
														白谷村 加部村 門出村 岩本村 九藏村 松場村 中切村 野口村 田口村 保木口村 杉原村 嶋口村 門原村	(明8 13村合体)	白谷村 加部村 門出村 岩本村 九藏村 松場村 中切村 野口村 田口村 保木口村 杉原村 嶋口村 門原村							
	武芸川町					(昭40.4.1 町制施行)	武芸村	東武芸村			(明22.7.1 3村合体)			谷口村 平村 宇多院村		谷口村 平村 宇多院村	武儀郡	名古屋藩 幕領 名古屋藩 岩村藩・旗本村瀬領 尾州藩					
							南武芸村	(明30.4.1 5村合体)			小知野村 八幡村 高野村 跡部村 (広見村)		小知野村 八幡村 高野村 跡部村 (広見村)										
														(昭31.9.29関市へ編入)									
	武儀町													(昭46.4.1 町制施行)	武儀村	(昭30.4.1 3村合体)			下之保村 中之保村 富之保村			(年次不詳 7村合体) (年次不詳 6村合体)	大門村 町洞村 殿野村 上野村 多羅木村 比根村 拭井村 多々良村 間吹村 若栗村 築瀬村 水成山村
	上之保村													(明7.9 水成山村、上之保村のうち下村の区域合体)	下村	岩山崎村 祖父川村 粟野村 町洞村 大洞村	武儀郡	名古屋藩					
														(明7.9 上之保村のうち上村の区域分割)	上之保村 (年次不詳 13村合体) 上村	武儀倉村 雁曾礼村 宮脇村 川合村 船山村 明ヶ島村 行合村 鳥屋市村							



国勢調査人口重心

我が国の人口重心の推移（昭和40年～平成27年）



注) 平成12年～17年の移動距離を算出するため、17年の算出方法により遡及計算したもの。

関市人口集中地区(DID)

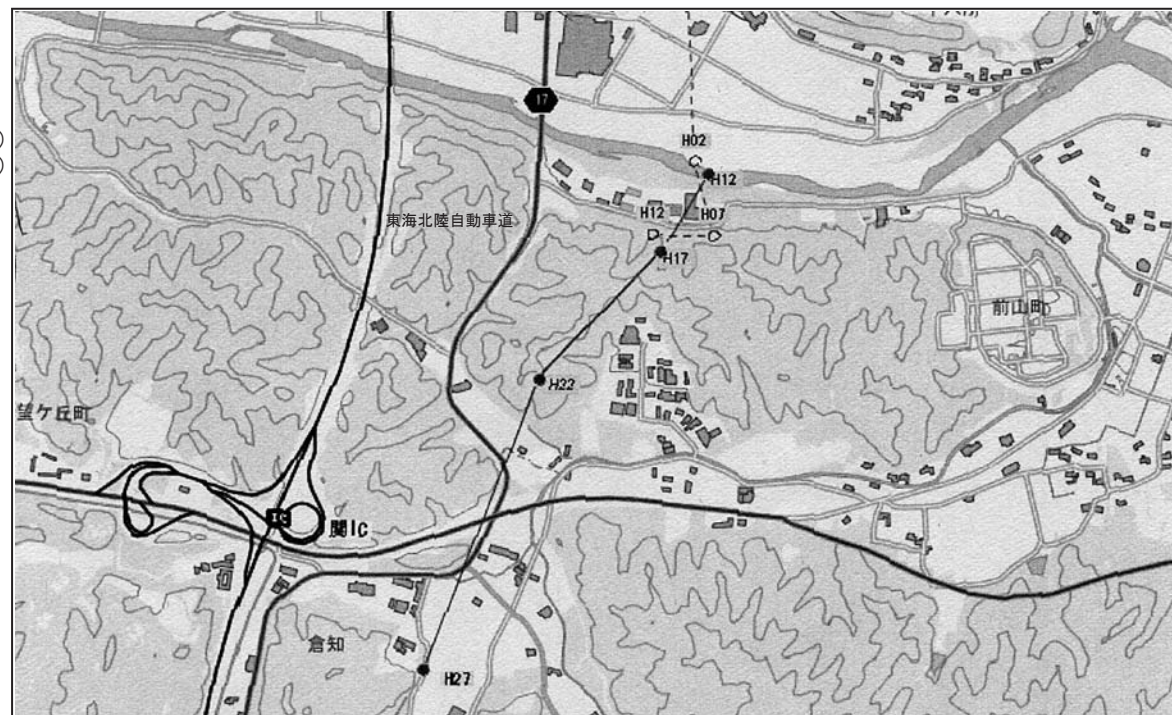
平成22年国勢調査



※ この地図は、国土地理院発行の2万5千分の1地形図を使用したもの。

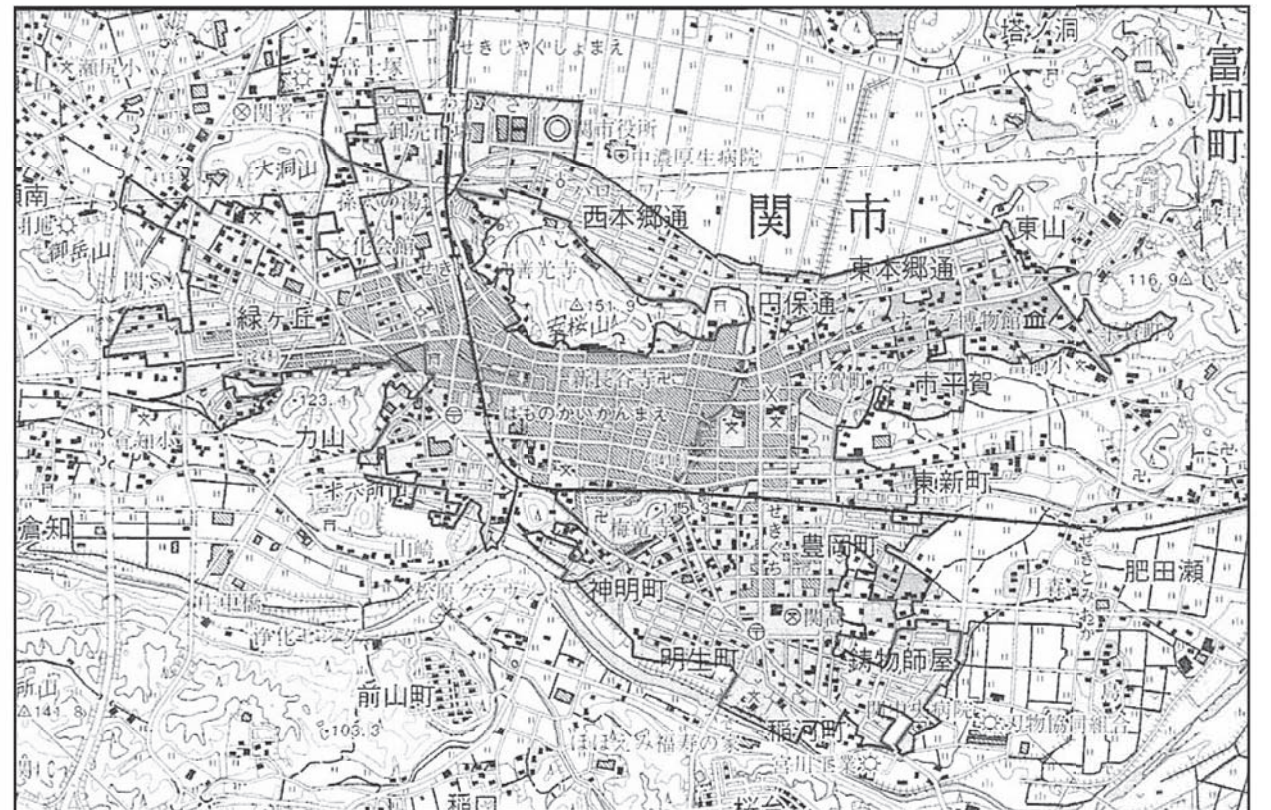
岐阜県の人口重心の推移（平成2年～平成27年）

- 県の人口重心 (～H12)
- 県の人口重心 (H12～)
- 〃 移動線 (～H12)
- 〃 移動線 (H12～)



※ 平成12年～17年の移動距離を算出するため、17年の算出方法により遡及計算したもの。

平成27年国勢調査



※ この地図は、国土地理院発行の2万5千分の1地形図を使用したもの。  
「平成27年国勢調査報告 第2巻人口等基本集計結果 その2 都道府県・市区町村編」  
(承認番号 平成27情使、第49-GISMAP36191号)